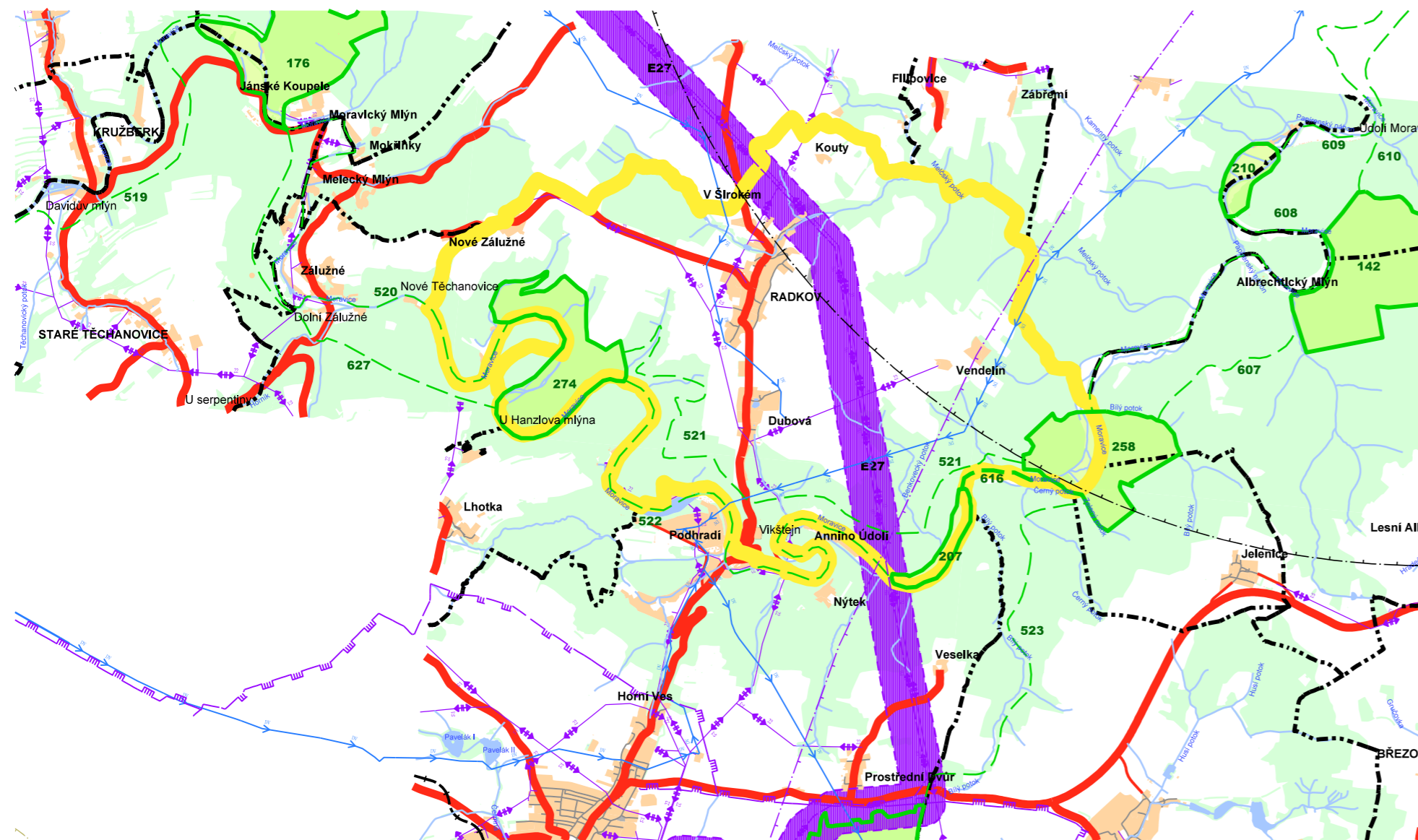


# **ÚZEMNÍ PLÁN RADKOV**

## ŠIRŠÍ VZTAHY



STABILIZOVANÝ STAV	NÁVRH ZMĚN	
		SPRÁVNÍ HRANICE
		HRANICE ŘEŠENÉHO ÚZEMÍ
		LES A KRAJINNÁ ZELEŇ MIMO LES
		ZASTAVĚNÁ ÚZEMÍ OBCÍ
		VODNÍ PLOCHY A TOKY
		ÚSES REGIONÁLNÍHO VÝZNAMU (RBK/RBC)
		SILNICE
		KORIDOR PRO VEDENÍ VVN NADMÍSTNÍHO VÝZNAMU VYPLÝVAJÍCÍ Z ŘEŠENÍ ZÚR MSK


STABILIZOVANÝ STAV	NÁVRH ZMĚN	
		PLYNOVOD VTL
		VEDENÍ EL.SÍTĚ VVN
		VEDENÍ EL.SÍTĚ VN
		DÁLKOVÝ VODOVOD
		ZÁJMOVÉ ÚZEMÍ ELEKTRONICKÉHO KOMUNIKAČNÍHO ZAŘÍZENÍ MINISTERSTVA OBRANY
		OCHRANNÉ PÁSMO LETECKÝCH ZABEZPEČOVACÍCH ZAŘÍZENÍ MINISTERSTVA OBRANY.

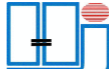

CELÉ SPRÁVNÍ ÚZEMÍ JE ZÁJMOVÝM ÚZEMÍM MINISTERSTVA OBRANY Z HLEDISKA POVOLOVÁNÍ VYJMENOVANÝCH DRUHŮ STAVEB.



**MINISTERSTVO  
PRO MÍSTNÍ  
ROZVOJ ČR**

**ÚZEMNÍ PLÁN RADKOV  
BYL SPOLUFINANCOVÁN Z PROSTŘEDKŮ  
MINISTERSTVA PRO MÍSTNÍ ROZVOJ**



 <b>ING. ARCH. JAROSLAV HALUZA</b>		
Hynaisova 3, OSTRAVA - MARIÁNSKÉ HORY, PSČ 70900, tel. 603 278 373, IČO 447 457 29		
OBEC	RADKOV	
POŘIZOVATEL	MěÚ VÍTKOV - ODBOR VÝSTAVBY A ÚP	
VYPRACOVAL	ING. ARCH. J. HALUZA	
DIGITALIZACE : Z. LOJKOVÁ, ING. ARCH. J. HALUZA		ZAK. ČÍSLO DATUM MĚŘÍTKO ČÍS. VÝKRESU
		052016 1 : 50 000 II.B.2.